

Worldtrack GPStag




GPS Tag er en applikation der hjælper til at bestemme din geografiske lokation og følge dine bevægelser. Den kan blive installeret on iOS og Android, som har GPS modtager.

Positionsoplysninger (geografiske koordinater, kurs, hastighed f.eks.) er sendt fra en enhed til serveren for Worldtrack tracking platform, hvor den gemmes. Udover positions data, kan du sende tekst beskeder, billeder, SOS beskeder og brugerdefinerede status'er til serveren. På dette grundlag, kan du i tracking platformen genererer rapporter (ture/stop, besøg i geofences, perioder af forbindelses tab osv.), bygge ruter på kort, og modtage notifikationer om forskellige typer af begivenheder.

Kom i gang

Ved start af applikationen kommer du til hovedskærmen, som indeholder **Start/Stop** knappen samt hovedmenu. Ved at åbne applikationen betyder ikke den starter med at virke med det samme. For at få GPS Tag til at indsamle data og udføre andre opgaver, skift da øverste menupunkt ('Start/Stop') til ON positionen. Brug den samme skifte knap når du skal stoppe servicen. Når servicen er startet afhænger dens videre aktivitet af program indstillinger.

I bunden af skærmen finder du et navigationspanel med tre knapper:

-  **Hovedskærm** (Start/Stop, Indstillinger, Statistik, Tracking, Brugerdefinerede status, Hjælp)
-  **Beskeder** (send billeder og tekst beskeder til server, chat med en admin på tracking platformen)
-  **Kort** (se din nuværende location på kort).

Indstillinger

Menuen Indstillinger giver dig mulighed for at konfigurere forskellige parametre i programmet og servicefunktioner.

- **UID**
UID er enhedens unikke ID eller en identifikationskode, der bruges til at genkende din mobilenhed i tracking platformen
- **Password**
Adgangskode til enheden

Teknisk support vil sende dig UID og adgangskode via e-mail.

For at få en detaljeret beskrivelse af applikationen, dens funktioner og justeringer, tryk 'Help' og læs brugerdokumentation.

